

地積測量図 (1/3)

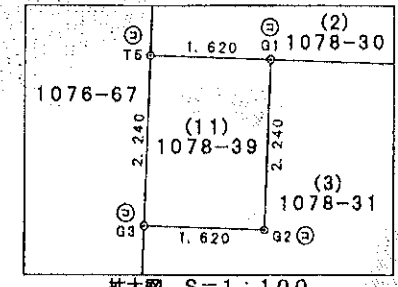
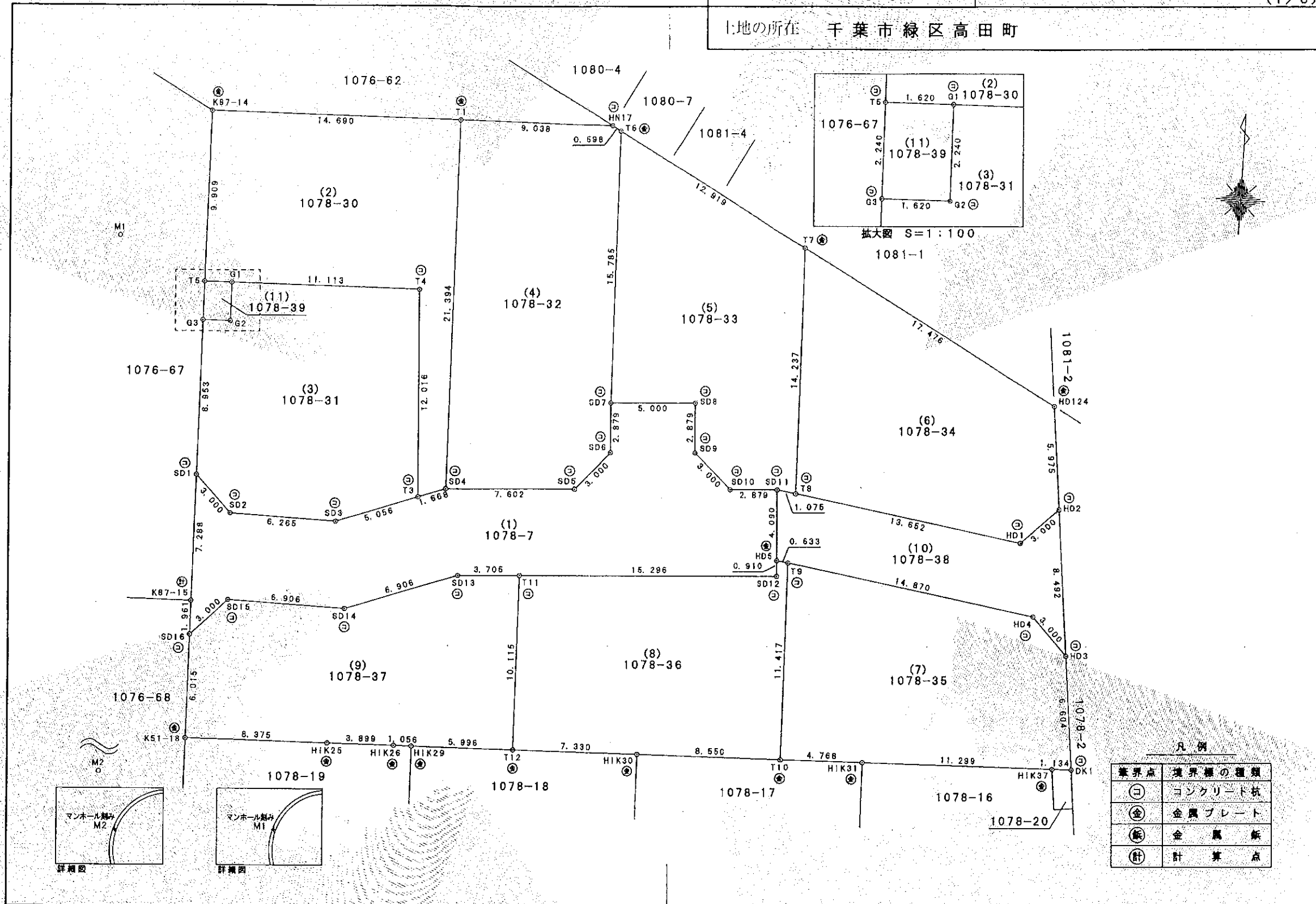

地番 1078-7, -30ないし-39

土地の所在 千葉市緑区高田町

これは図面に記録されている内容を証明した書面である。
令和7年1月27日 千葉地方法務局

登記官

青木恒一



拡大図 S=1:100



凡例

境界点	境界線の種類
⊙	コンクリート杭
⊕	金属プレート
⊖	金属板
計	計算点


作成者	土地家屋調査士 千葉市若葉区小倉町8-8-9番地4 永杉 隆介 (令和7年1月8日作成)	申請人	美樹観光株式会社 代表取締役 浅川 剛司	縮尺	1/250
-----	---	-----	-------------------------	----	-------

(千葉県土地家屋調査士会用紙)

令和7年1月27日
これは図面に記録されている内容を証明した書面である。
千葉地方法務局

登記官

青木恒一



地番 1078-7, -30ないし-39 地積測量図 (2/3)

土地の所在 千葉市緑区高田町

座標求積表

Table with 5 columns: No., X, Y, 辺長, No. - No. for land parcels (4) 1078-32. Includes summary rows for total area and ground area.

Table with 5 columns: No., X, Y, 辺長, No. - No. for land parcels (5) 1078-33. Includes summary rows for total area and ground area.

Table with 5 columns: No., X, Y, 辺長, No. - No. for land parcels (6) 1078-34. Includes summary rows for total area and ground area.

Table with 5 columns: No., X, Y, 辺長, No. - No. for land parcels (7) 1078-35. Includes summary rows for total area and ground area.

Table with 5 columns: No., X, Y, 辺長, No. - No. for land parcels (1) 1078-7. Includes summary rows for total area and ground area.

Table with 5 columns: No., X, Y, 辺長, No. - No. for land parcels (2) 1078-30. Includes summary rows for total area and ground area.

Table with 5 columns: No., X, Y, 辺長, No. - No. for land parcels (3) 1078-31. Includes summary rows for total area and ground area.


作成者 土地家屋調査士 千葉市若葉区小倉町889番地4 永杉 隆介 (令和7年1月8日作成)

申請人 美樹観光株式会社 代表取締役 浅川 剛司 縮尺 1/

これは図面に記録されている内容を証明した書面である。
令和7年1月27日
千葉地方務局

登記官

青木恒一



地番 1078-7,
-30ないし-39

地積測量図

(3/3)

土地の所在 千葉市緑区高田町

地番 (11) 1078-39				
No.	X	Y	辺長	No. - No.
T5	-49827.7261	35147.2821	2.240	G3 - T5
G3	-49829.9648	35147.3581	1.620	G2 - G3
G2	-49829.9074	35148.9771	2.240	G1 - G2
G1	-49827.6687	35148.9011	1.620	T5 - G1
倍積		7.26768640	面積 3.628817700	
坪数		1.09	地積 3.62 m ²	

総計 1653.639578645

恒久的地物などの表示

測点名	X座標	Y座標	備考
M1	-49825.403	35142.149	マンホール刻み
M2	-49871.123	35143.800	マンホール刻み

測量年月日	令和7年1月8日
座標系	任意座標

地番 (8) 1078-36				
No.	X	Y	辺長	No. - No.
T9	-49841.5183	35182.9677	0.633	HD5 - T9
HD5	-49841.4287	35182.3408	0.910	SD12 - HD5
SD12	-49842.3369	35182.4024	15.296	T11 - SD12
T11	-49843.3719	35167.1417	10.115	T12 - T11
T12	-49853.4807	35167.4932	7.330	HIK30 - T12
HIK30	-49853.2260	35174.8190	8.550	T10 - HIK30
T10	-49852.9288	35183.3638	11.417	T9 - T10
倍積		330.60087299	面積 165.300436495	
坪数		50.00	地積 165.30 m ²	

地番 (9) 1078-37				
No.	X	Y	辺長	No. - No.
T11	-49843.3719	35167.1417	3.706	SD13 - T11
SD13	-49843.6226	35163.4466	6.906	SD14 - SD13
SD14	-49846.0247	35166.9705	6.906	SD15 - SD14
SD15	-49846.0027	35160.0643	3.000	SD16 - SD15
SD16	-49848.1568	35147.9766	6.015	K51-1B - SD16
K51-1B	-49854.1680	35148.1800	8.375	HIK25 - K51-1B
HIK25	-49853.8510	35156.5490	3.899	HIK26 - HIK25
HIK26	-49853.7250	35160.4460	1.056	HIK29 - HIK26
HIK29	-49853.6890	35161.5010	5.996	T12 - HIK29
T12	-49853.4807	35167.4932	10.115	T11 - T12
倍積		331.48670835	面積 165.743364175	
坪数		50.13	地積 165.74 m ²	

地番 (10) 1078-38				
No.	X	Y	辺長	No. - No.
HD5	-49841.4287	35182.3408	0.633	T9 - HD5
T9	-49841.5183	35182.9677	14.870	HD4 - T9
HD4	-49843.6241	35197.6874	3.000	HD3 - HD4
HD3	-49845.7721	35199.7824	8.492	HD2 - HD3
HD2	-49837.3385	35198.7902	3.000	HD1 - HD2
HD1	-49839.4335	35196.6422	13.652	T8 - HD1
T8	-49837.5001	35183.1278	1.075	SD11 - T8
SD11	-49837.3479	35182.0641	4.090	HD5 - SD11
倍積		147.65672904	面積 73.828364520	
坪数		22.33	地積 73.82 m ²	

作成者 土地家屋調査士 千葉市若葉区小倉町889番地4 永杉 隆介 (令和7年1月8日作成)

申請人 美樹観光株式会社 代表取締役 浅川 剛司

縮尺 1/