

地 番 401-288
-370, -371

地 積 測 量 図

土地の所在 千葉市緑区高田町

座 標 求 積 表

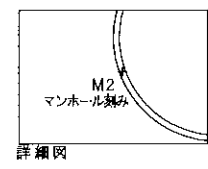
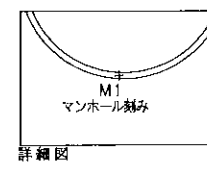
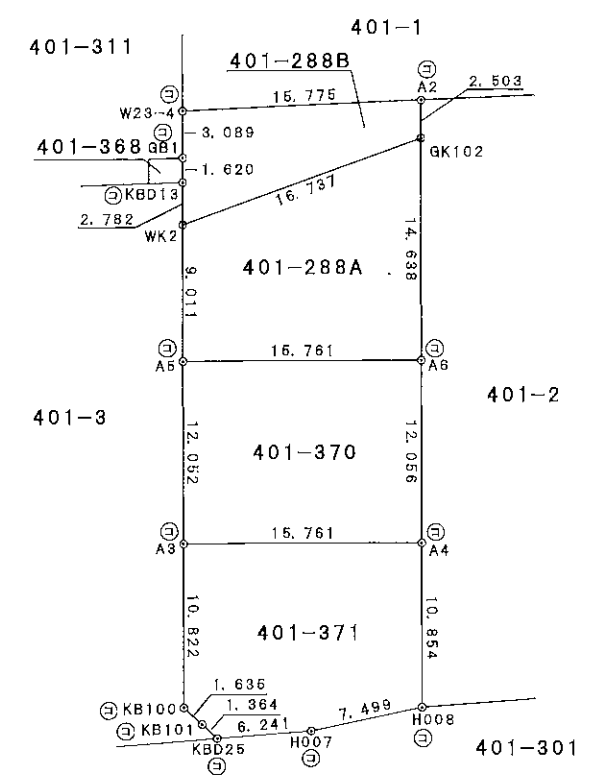
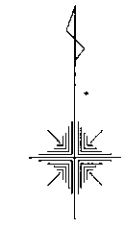
地 番 401-288A (有効宅地)				
No.	X	Y	辺 長	No. - No.
A5	-49296.4750	34248.3261	15.761	A6 - A5
A6	-49296.4288	34264.0879	14.638	GK102 - A6
GK102	-49281.7903	34264.0486	16.737	WK2 - GK102
WK2	-49287.4639	34248.3020	9.011	A5 - WK2
倍 積		372.76184598	面 積	186.380922990
坪 数		56.38	地 積	186.38 m ²

地 番 401-288B (1km圏外)				
No.	X	Y	辺 長	No. - No.
KBD13	-49284.6811	34248.2945	2.782	WK2 - KBD13
WK2	-49287.4639	34248.3020	16.737	GK102 - WK2
GK102	-49281.7903	34264.0486	2.503	A2 - GK102
A2	-49279.2864	34264.0420	15.775	W23-4 - A2
W23-4	-49279.9720	34248.2819	3.089	GB1 - W23-4
GB1	-49283.0611	34248.2902	1.620	KBD13 - GB1
倍 積		157.55232335	面 積	78.776161675
坪 数		23.82	地 積	78.77 m ²

地 番 (2) 401-370				
No.	X	Y	辺 長	No. - No.
A4	-49308.4856	34264.1197	12.056	A6 - A4
A6	-49296.4288	34264.0879	15.761	A5 - A6
A5	-49296.4750	34248.3261	12.052	A3 - A5
A3	-49308.5279	34248.3584	15.761	A4 - A3
倍 積		380.00907846	面 積	190.004539230
坪 数		57.47	地 積	190.00 m ²

地 番 (3) 401-371				
No.	X	Y	辺 長	No. - No.
A3	-49308.5279	34248.3584	10.822	KB100 - A3
KB100	-49319.3507	34248.3875	1.635	KB101 - KB100
KB101	-49320.4605	34249.5893	1.364	KBD25 - KB101
KBD25	-49321.3863	34250.5918	6.241	H007 - KBD25
H007	-49320.9072	34256.8147	7.499	H008 - H007
H008	-49319.3397	34264.1490	10.854	A4 - H008
A4	-49308.4856	34264.1197	15.761	A3 - A4
倍 積		380.00868540	面 積	190.004342700
坪 数		57.47	地 積	190.00 m ²

総 計 645.165966595



凡 例

筆界点	境界標の種類
⊙	コンクリート杭
⊕	金属プレート
⊖	金属板
⊚	計算点

作 製 者 土地家屋調査士
千葉市若葉区小倉町889番地4
永 杉 隆 介 (令和4年11月28日作製)

申 請 人 マサキコーポレーション株式会社
代表取締役 加 田 美 樹

縮尺 1/500