

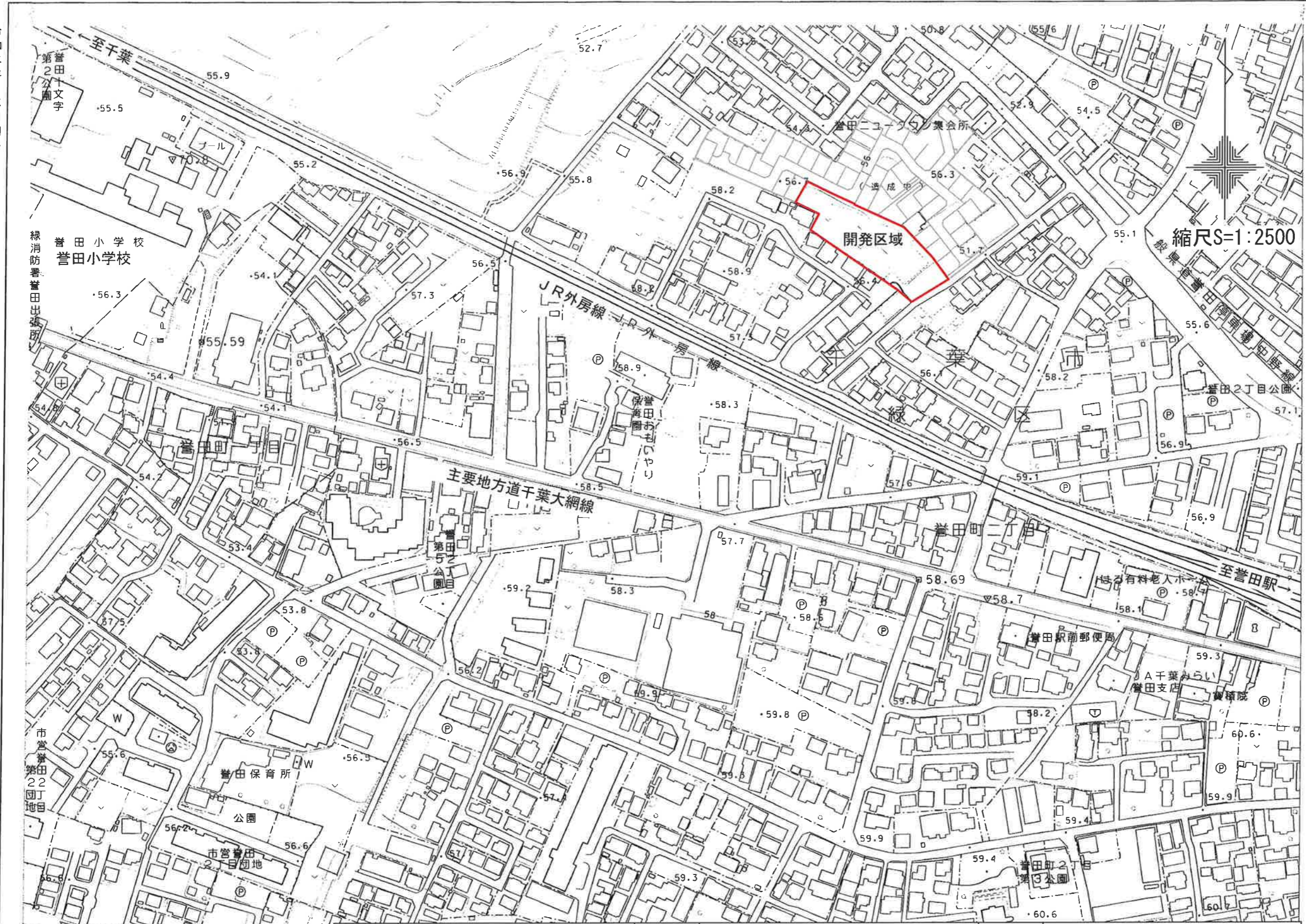
1:2,500
(32-23)

千葉市都市図

(32-23)

30-21	30-22	30-23	30-24	30-25
31-21	31-22	31-23	31-24	31-25
32-21	32-22	32-23	32-24	32-25
33-21	33-22	33-23	33-24	33-25
34-21	34-22	34-23	34-24	34-25

令和二年 三月調整



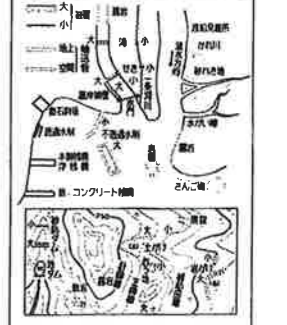
縮尺S=1:2500

記号

▲ 37.2	三角点	○ 37.2	門
● 25.62	水準点	□ 37.2	扉
▲ 42.3	公設	○ 37.2	窓
▼ 35.6	公設	○ 37.2	扉
▲ 25.73	公設	○ 37.2	窓
▲ 53.45	電子水準点	○ 37.2	扉
▲ 12.3	電子水準点	○ 37.2	窓
▲ 15.8	電子水準点	○ 37.2	扉

—	普通道路	—	普通道路
—	主要地方道	—	主要地方道
—	鉄道線	—	鉄道線
—	河川	—	河川
—	緑地	—	緑地
—	公園	—	公園
—	公園	—	公園
—	公園	—	公園
—	公園	—	公園
—	公園	—	公園

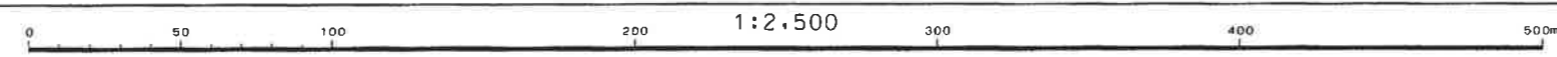
田	田	田	田
田	田	田	田
田	田	田	田
田	田	田	田
田	田	田	田



事業名	千葉市緑区菅田町 造成工事	図面種別	都市図	事業主	美樹観光 株式会社
事業区域	千葉市緑区菅田町二丁目21番28他	縮尺	1/2,500	作成年月日	令和5年8月
		図面番号		設計者氏名	(株)テトラ開発 小林 正和

アジア航測株式会社調整

令和元年測量
1.平成31年 3月撮影空中写真
2.令和元年 6月現地調査



1:2,500
500m

産建業は平成14年国土交通省第9号の規定による測図承認済
図影はメトリック単位
図影に示してある面積は概算値
図影の数字は東京湾の平均海面
平均海面を基準に、図影の数値(測図結果2011)による

M-9, M-10